

Приложение 6
к Закону Санкт-Петербурга
"О внесении изменений в Закон Санкт-Петербурга
"О Генеральном плане Санкт-Петербурга"
от 21 декабря 2023 года
№ 785- 169

"Приложение 6
к Закону Санкт-Петербурга
"О Генеральном плане Санкт-Петербурга"
от 21 декабря 2005 года
№ 728-99

*КАРТА ПЛАНИРУЕМЫХ ДЛЯ РАЗМЕЩЕНИЯ
ОБЪЕКТОВ РЕГИОНАЛЬНОГО ЗНАЧЕНИЯ
В ОБЛАСТИ ОБЩЕСТВЕННЫХ ПРОСТРАНСТВ*

масштаб 1:25 000

УСЛОВНЫЕ ОБОЗНАЧЕНИЯ

АДМИНИСТРАТИВНЫЕ ГРАНИЦЫ



граница между Санкт-Петербургом и Ленинградской областью
как субъектами Российской Федерации

ОБЩЕСТВЕННЫЕ ПРОСТРАНСТВА

РЕГИОНАЛЬНОГО ЗНАЧЕНИЯ:

планируемые к
размещению



тематический парк




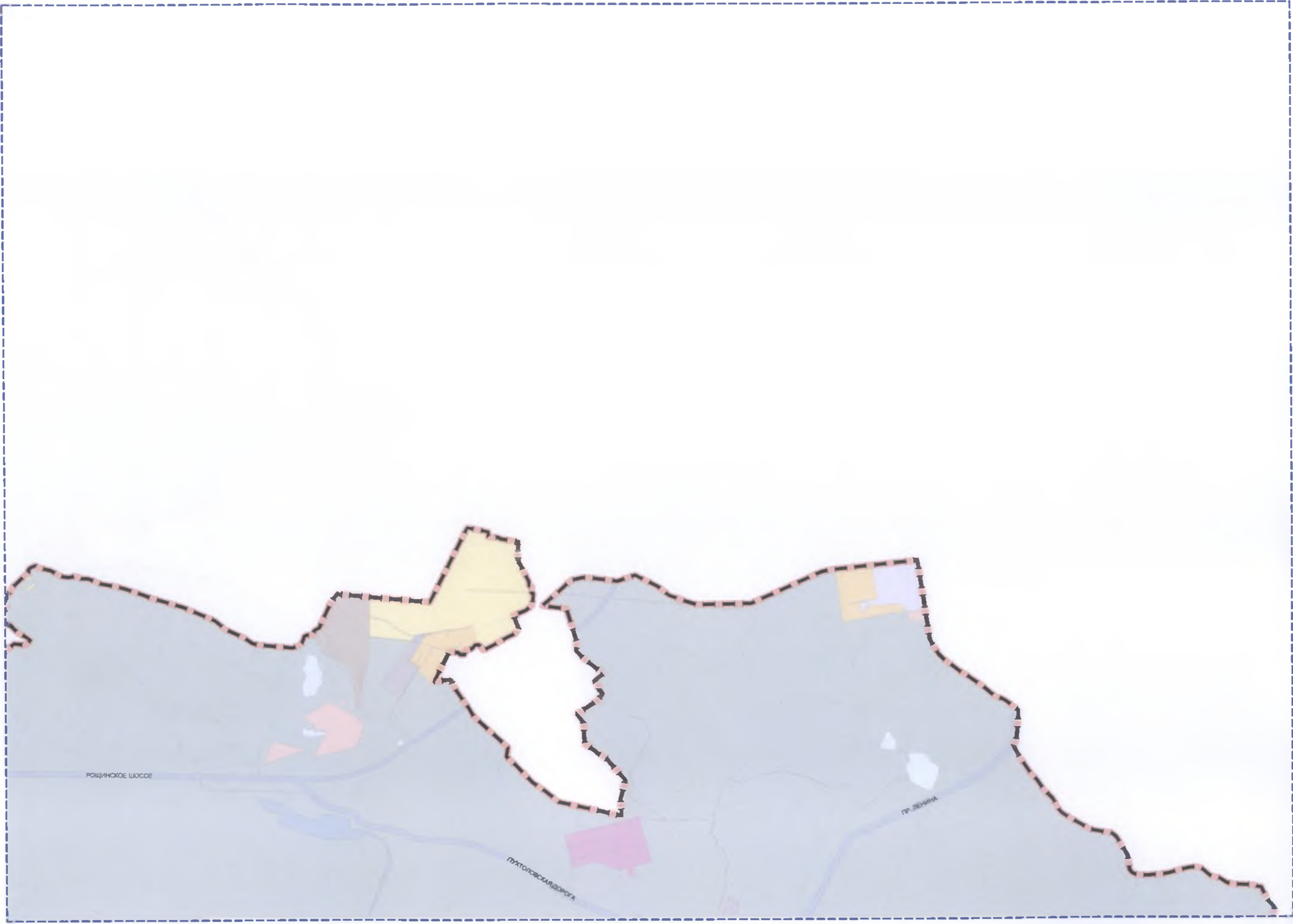
парк культуры и отдыха

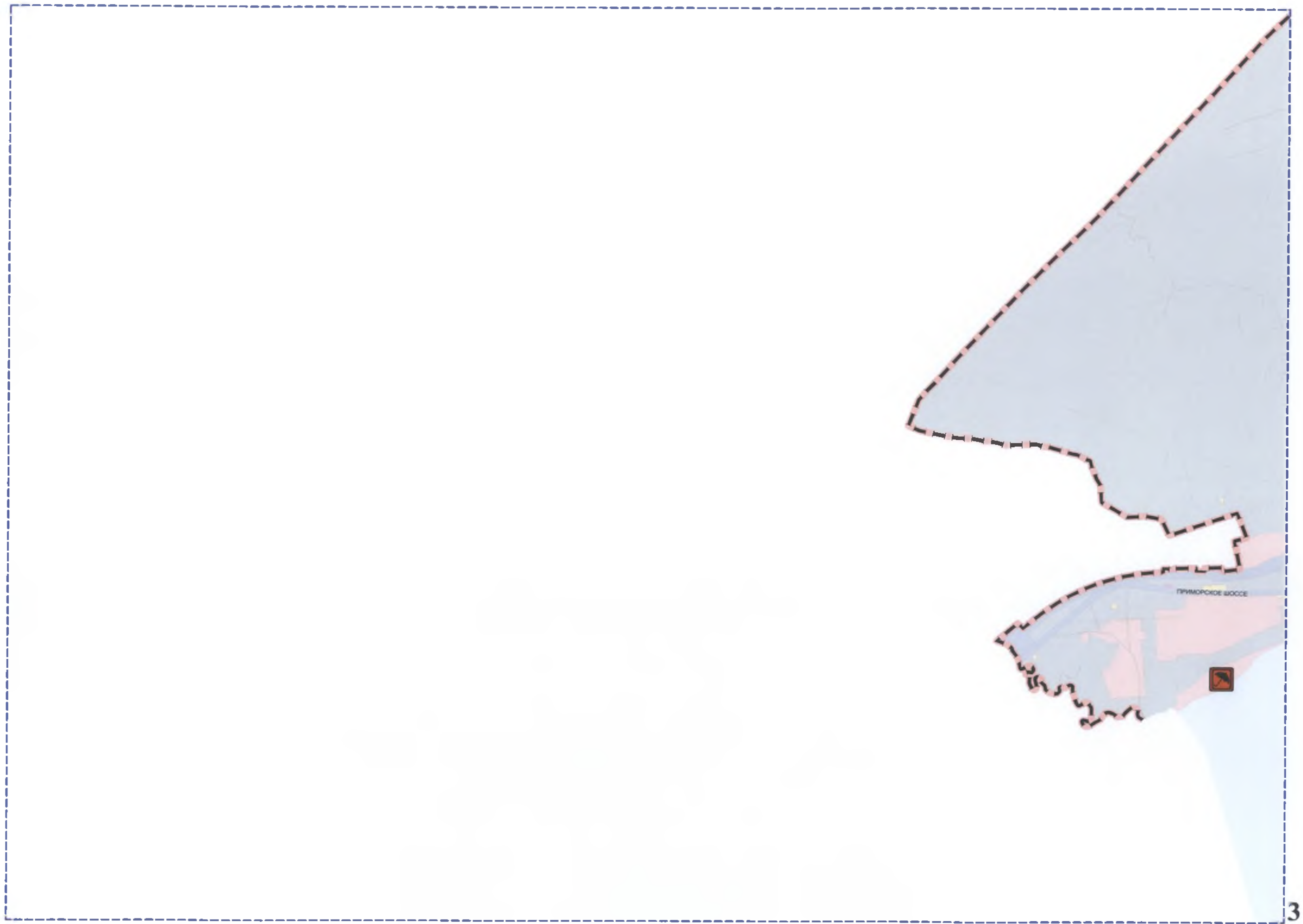


благоустроенный пляж

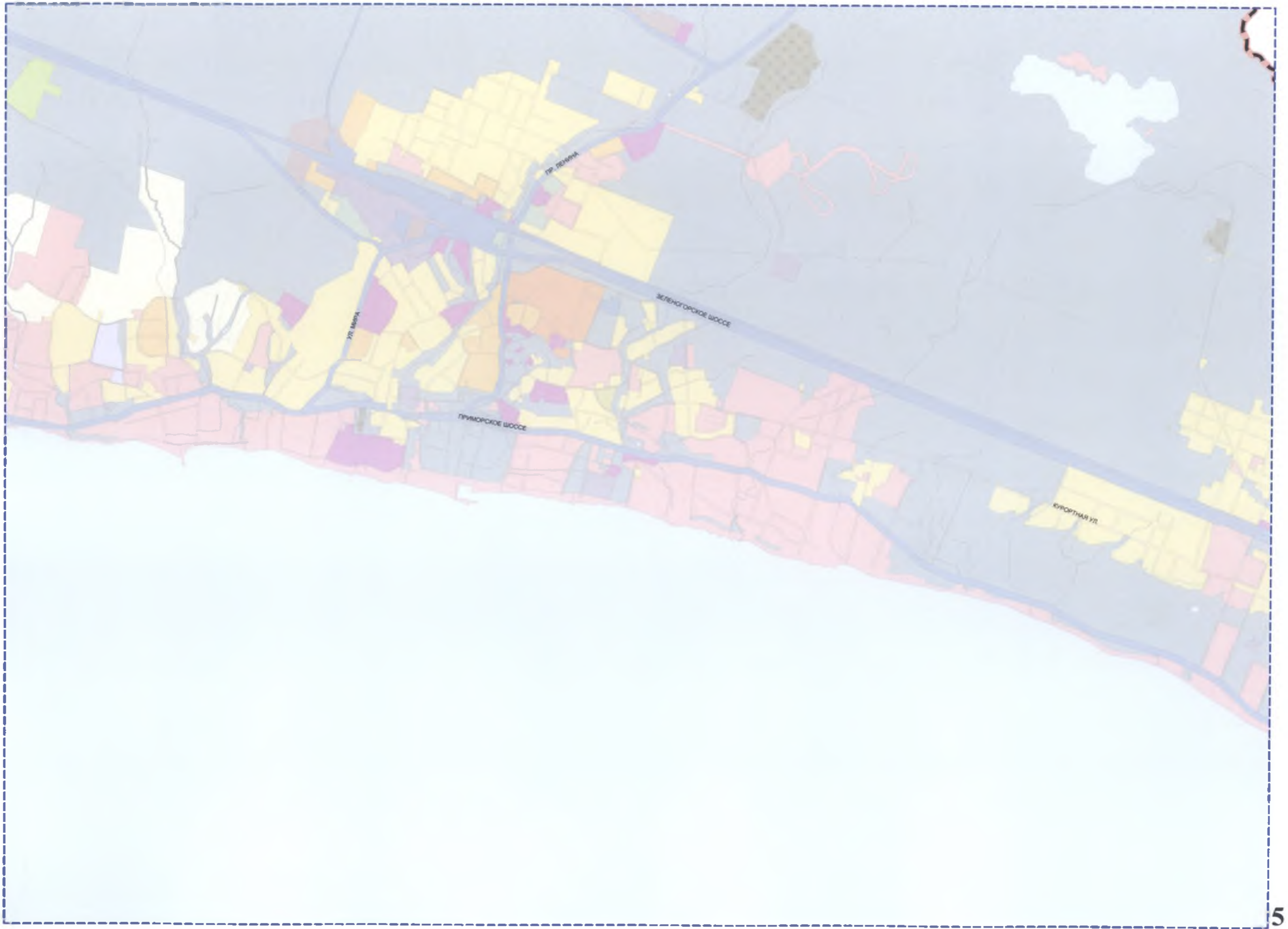
*Уточнение местоположения планируемых для размещения объектов регионального значения осуществляется на этапах реализации
Генерального плана Санкт-Петербурга в предусмотренном статьей 26 Градостроительного кодекса Российской Федерации порядке.*

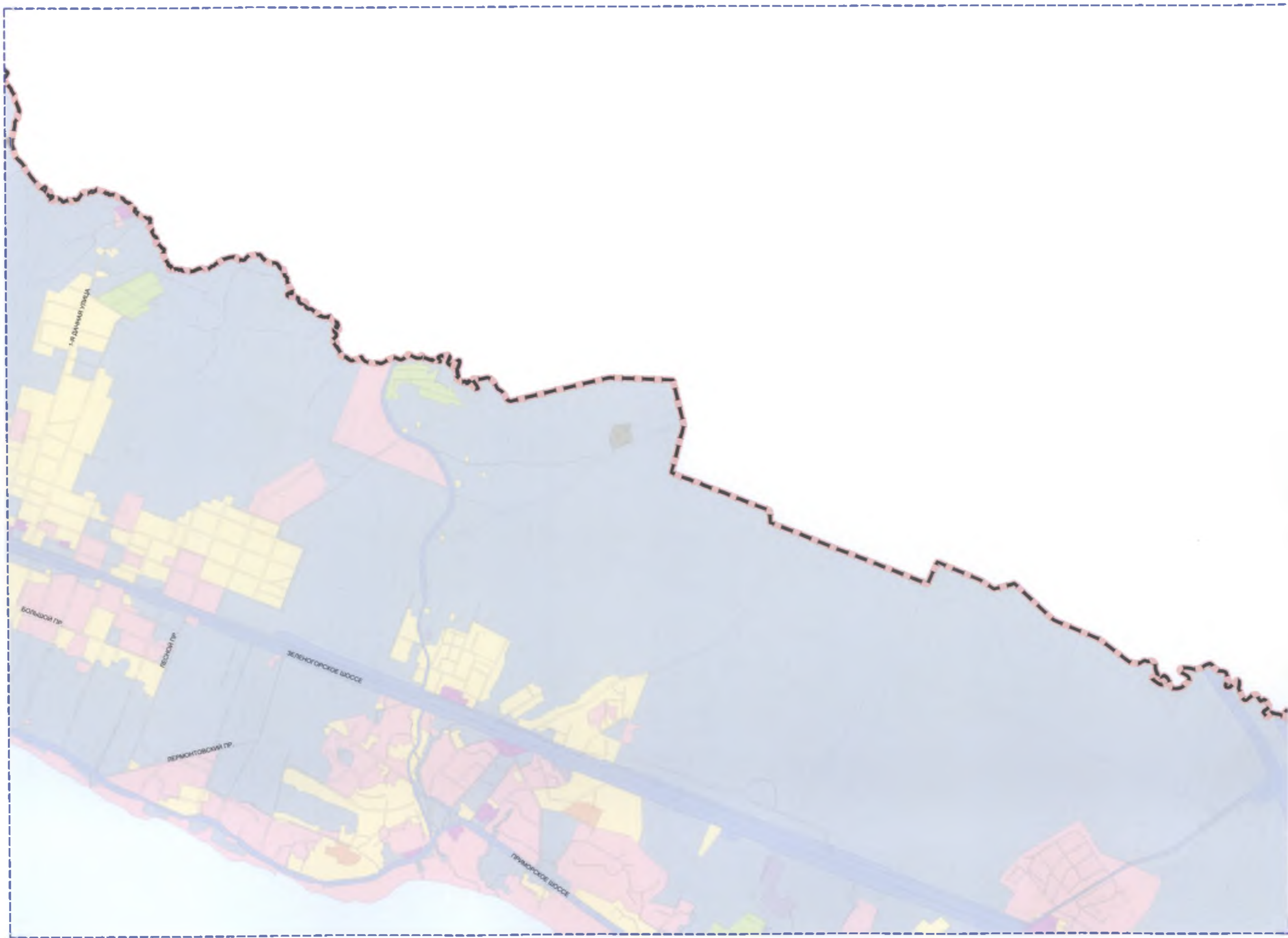







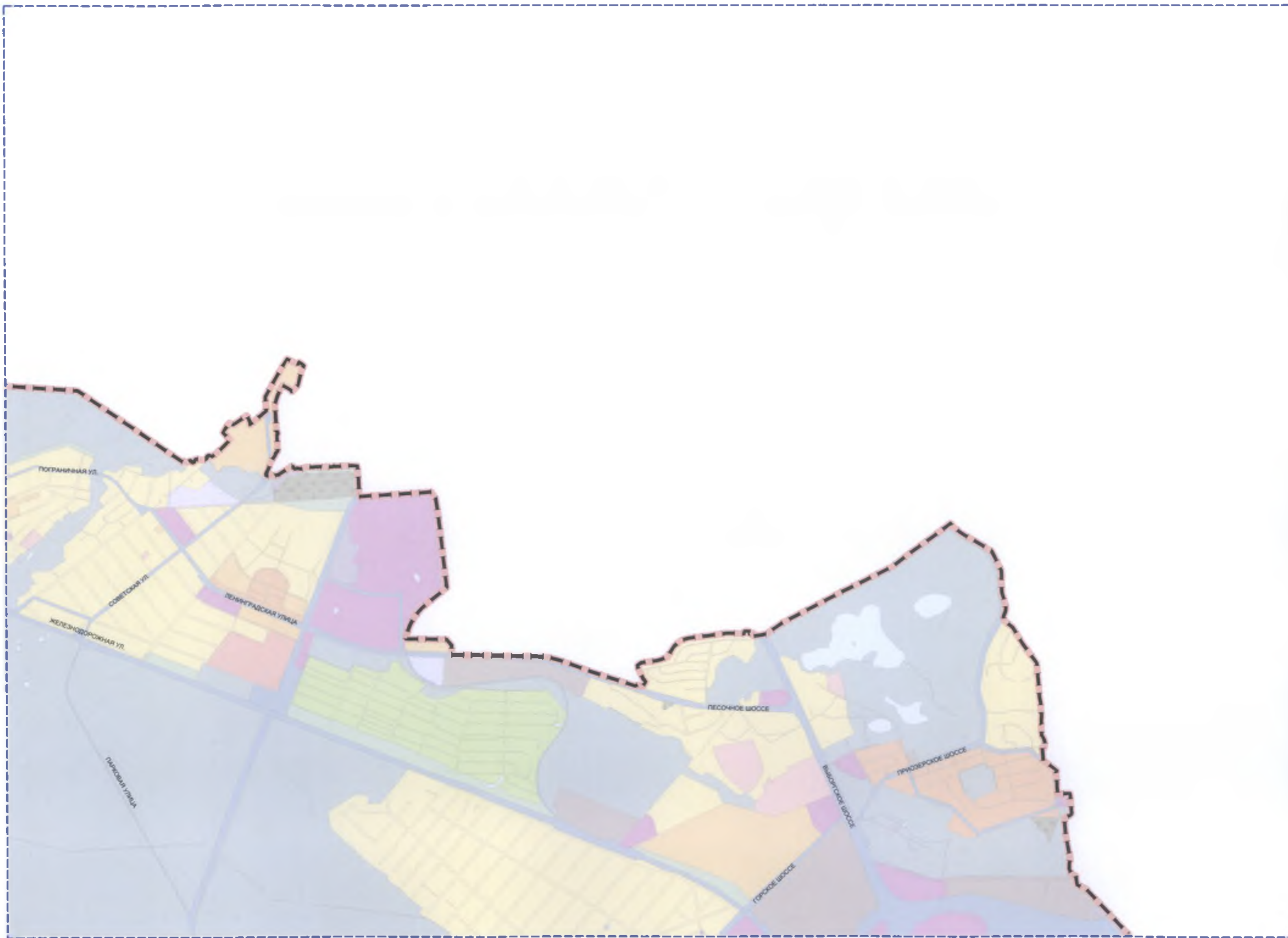


















ОПТ ТОЛБЕГН

УТ КОММУНАРС

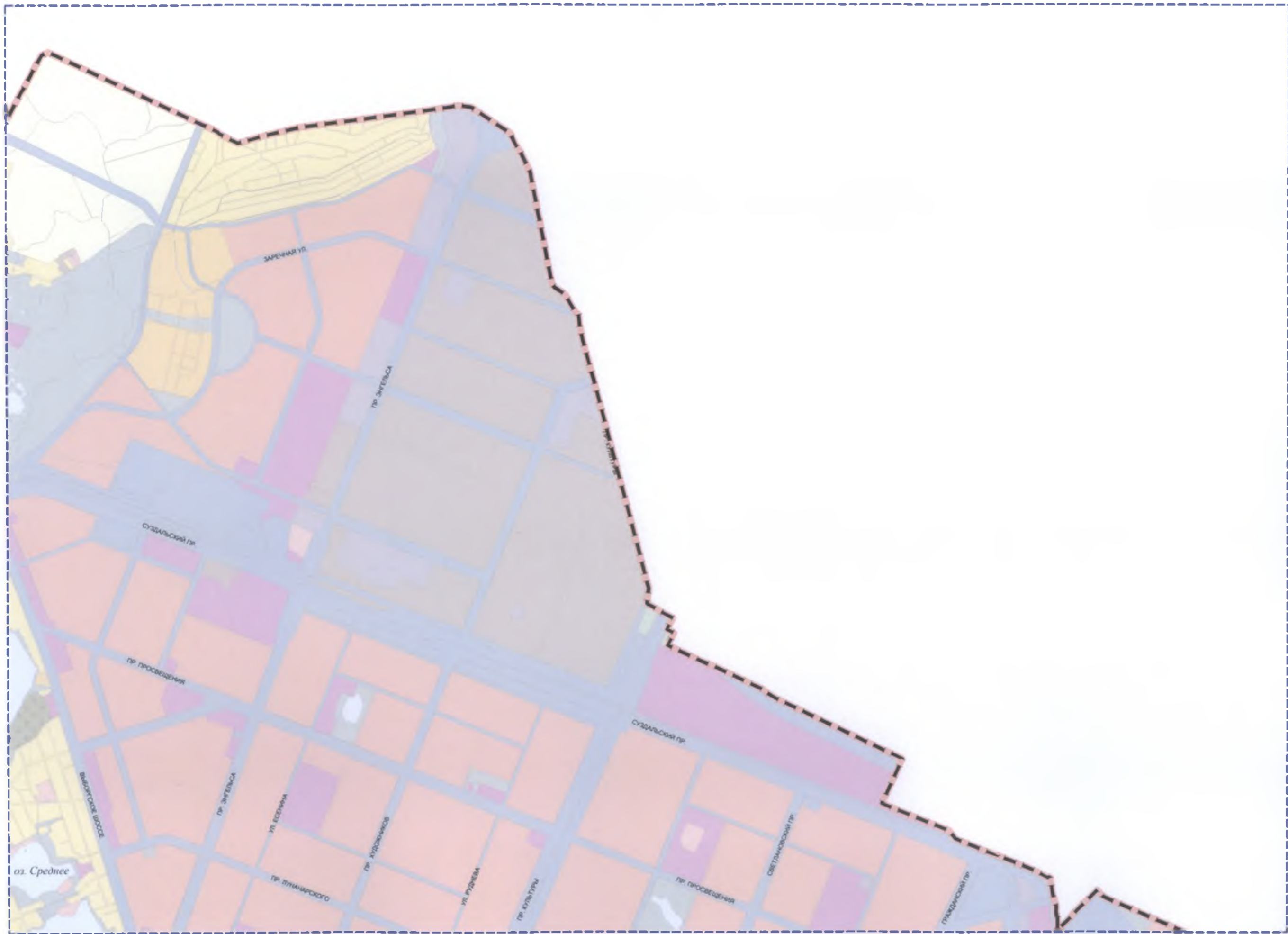
УТ КОММУНАРС

УТ КОММУНАРС

УТ КОММУНАРС







SOFT PINK



